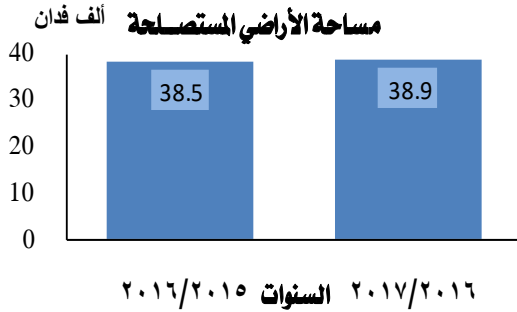




١١٦ ألف فدان المساحة المنزرعة بمشروع المليون ونصف فدان عام ٢٠١٦/٢٠١٧

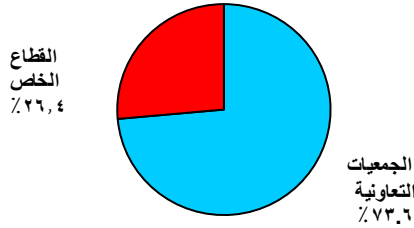
أصدر الجهاز المركزي للتعبئة العامة والإحصاء اليوم الأربعاء الموافق ٢٣ / ٥ / ٢٠١٨، النشرة السنوية لاستصلاح الأراضي عام ٢٠١٦ / ٢٠١٧، ومن أهم المؤشرات مايلي:



- بلغ إجمالي مساحة الأراضي المستصلحة ٣٨,٩ ألف فدان عام ٢٠١٦ / ٢٠١٧ مقابل ٣٨,٥ ألف فدان عام ٢٠١٥ / ٢٠١٦ بزيادة بلغت نسبتها ١,١٪.

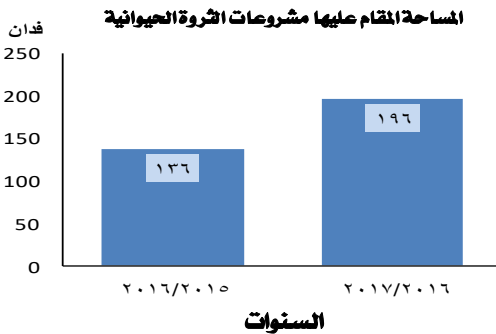
٢٠١٦/٢٠١٥ السنوات ٢٠١٧/٢٠١٦

التوزيع النسبي للأراضي المستصلحة



- بلغت مساحة الأراضي المستصلحة بالجمعيات التعاونية ٢٨,٧ ألف فدان بنسبة قدرها ٧٣,٦٪ تليها مساحة شركات القطاع الخاص ١٠,٣ ألف فدان بنسبة قدرها ٢٦,٤٪ من إجمالي مساحة الأراضي المستصلحة عام ٢٠١٦/٢٠١٧.

- بلغت المساحة المنزرعة التابعة لمشروع المليون ونصف فدان ١١٥,٧ الف فدان واحتلت محافظة المنيا الترتيب الأول فقد بلغت المساحة المنزرعة بها ٧٠ الف فدان بنسبة ٦٠,٥٪ تليها محافظة مطروح بمساحة ٣٥ الف فدان ونسبة ٣٠,٣٪ ثم محافظة الوادي الجديد بمساحة ١٠ الأف فدان وبنسبة ٨,٦٪ واخيراً جنوب سيناء بحوالي الف فدان وبنسبة ٠,٦٪ من إجمالي المساحة المنزرعة.



- بلغت المساحة المقام عليها مشروعات الثروة الحيوانية (إنتاج الألبان وتسمين وتربية ماشية وأغنام) من الأراضي المستصلحة ١٩٦ فدان عام ٢٠١٦ / ٢٠١٧ مقابل ١٣٦ فدان عام ٢٠١٥ / ٢٠١٦ بزيادة بلغت نسبتها ٤٤,١٪ ويرجع ذلك إلى زيادة إقبال الشركات على إقامة مشروعات الثروة الحيوانية.

ص.ب. ٢٠٨٦ صلاح سالم - مدينة نصر، القاهرة P.O. Box 2086 Salah Salem, Nasr City, Cairo, Egypt

تليفون العلاقات العامة: ٢٤٠٢٠٢٣١ (٠٢)، المركز القومي للمعلومات: ٢٤٠٢٠٥٧٤ (٠٢) فاكس رئاسة الجهاز: ٢٤٠٢٤٠٩٩ (٠٢)

البريد الإلكتروني: [Email: pres_capmas@capmas.gov.eg](mailto:pres_capmas@capmas.gov.eg) موقع الجهاز: <http://www.capmas.gov.eg>